

# Routebeschrijving Meander Medisch Centrum Amersfoort, Baarn, Barneveld, Leusden en Nijkerk

[www.meandermc.nl/route](http://www.meandermc.nl/route) • Telefoon (algemeen): 033 - 850 50 50 • Telefoon (afspraken): 033 - 850 60 70

## • Meander Medisch Centrum

Maatweg 3, 3813 TZ Amersfoort

### Met het openbaar vervoer

Er zijn bushaltes van buslijn 3 en 76 aan de Maatweg, direct tegenover de ingang van het ziekenhuis. Vanaf de bushalte is het een minuut lopen naar de voetgangershoofdingang. Via deze hoofdingang komt u direct uit in de Laan. Vanaf daar wijzen wij u de weg naar de afdelingen.

Plan uw reis op [www.9292.nl](http://www.9292.nl) of bel 0900-9292 (€ 0,70/minuut). De dienstregeling van de bussen is ook te vinden op [www.meandermc.nl](http://www.meandermc.nl) en op [www.connexion.nl](http://www.connexion.nl).

### Met de fiets en voetgangers

Als fietser of voetganger kunt u Meander Medisch Centrum bereiken via het fietspad langs de Maatweg. Uw fiets kunt u stallen in de fietsenstalling naast de voetgangershoofdingang. Via deze hoofdingang komt u direct uit in de Laan. Vanaf daar wijzen wij u de weg naar de afdelingen. Kijk voor een fietsroute op [www.fietsersbond.nl](http://www.fietsersbond.nl).

### Met de auto

#### Vanuit de richting Amsterdam A1

U volgt de A1 richting Amersfoort. Neem afrit 12, afslag Bunschoten-Spakenburg / Amersfoort. Onderaan de afslag bij het stoplicht gaat u naar links richting Amersfoort (N199). U rijdt nu op de Bunschoterstraat, deze blijven volgen. Na 2 rotondes neemt u het 2e verkeerslicht linksaf, richting Amersfoort-Oost / Amersfoort-Centrum-N. Vervolgens ziet u na ca. 400 meter aan uw rechterhand de inrit naar Meander Medisch Centrum en volgt u de borden naar de parkeergarage onder het ziekenhuis.

#### Vanuit de richting Apeldoorn A1

U volgt de A1 richting Amersfoort. Neem afrit 12, afslag Bunschoten-Spakenburg / Amersfoort. Ga onderaan de afslag bij de rotonde naar links richting Amersfoort (N199). U rijdt nu op de Bunschoterstraat, deze blijven volgen. Direct daarna onder het viaduct, bij de stoplichten recht door. Na 2 rotondes neemt u het 2e verkeerslicht linksaf, richting Amersfoort-Oost / Amersfoort-Centrum-N. Vervolgens ziet u na ca. 400 meter aan uw rechterhand de inrit naar Meander Medisch Centrum en volgt u de borden naar de parkeergarage onder het ziekenhuis.

#### Vanuit de richting Utrecht A27

U volgt de A27 richting Amersfoort. Bij knooppunt Eemnes richting Amersfoort (A1) aanhouden. Zie verder de routebeschrijving vanuit de richting Amsterdam A1.



#### Vanuit de richting Utrecht A28

U volgt de A28 richting Amersfoort tot knooppunt Hoevelaken. Hier volgt u de borden Apeldoorn / Hilversum / Amsterdam (A1). Houdt vervolgens de borden Hilversum / Amsterdam (A1) aan. Zie verder de routebeschrijving vanuit de richting Apeldoorn A1.

#### Vanuit de richting Zwolle A28

U volgt de A28 richting Amersfoort. Bij knooppunt Hoevelaken kies richting Amsterdam / Amersfoort-N (A1). Zie verder routebeschrijving vanuit de richting Apeldoorn A1.

### Parkeren

U kunt uw auto tegen betaling parkeren in de parkeergarage onder het ziekenhuis. Vanaf de inrit aan de Maatweg van Meander Medisch Centrum volgt u de borden naar de parkeergarage. Deze lichte en open parkeergarage heeft één parkeerlaag en biedt plaats aan ca. 700 auto's voor patiënten en bezoekers. Kijk voor de parkeertarieven en betaalwijzen op [www.meandermc.nl/route](http://www.meandermc.nl/route).

Vanuit de parkeergarage gaat u met de (rol)trap of lift naar boven. U komt dan direct uit in het hart van het ziekenhuis, in de Laan. Vanaf dit punt wijzen wij u de weg naar de afdelingen.

## • Baarn

Molenweg 2, 3743 CM Baarn, 033 - 850 50 50

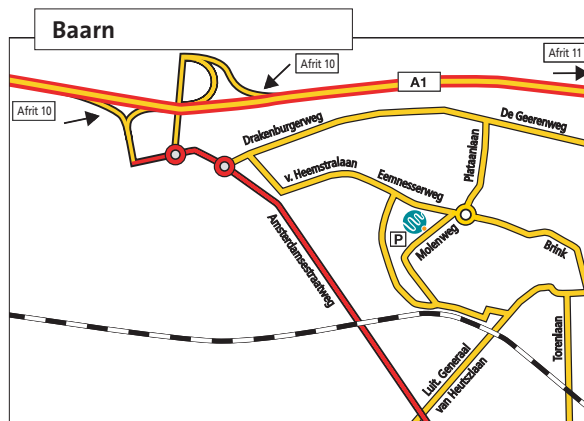
### Vanaf A1 vanuit Amersfoort

Afslag 11 (Baarn / Eembrugge). Aan het einde van de afrit rechts (1e rotonde). Bij de 2e rotonde rechtdoor en bij de 3e rotonde rechtsaf de Geerenweg op. Vervolgens bij de benzinepomp linksaf. Bij de volgende rotonde rechtsaf, dan de eerste weg links (Molenweg). Het ziekenhuis ligt dan aan uw rechterhand.

### Vanaf A1 vanuit Amsterdam:

Afslag 10 (Soest/Baarn-Noord). Aan het einde van de afrit linksaf richting Soest / Baarn. Bij de eerste rotonde rechtdoor. Bij de tweede rotonde linksaf richting Baarn (Drakenburgerweg). Volg daarna de borden naar Meander Medisch Centrum.

Parkeren is gratis, deels blauwe zone (parkeerschijf verplicht).



## • Barneveld (Medisch Centrum De Burgt)

Nederwoudseweg 17, 3772 TD Barneveld, 033 - 850 50 50

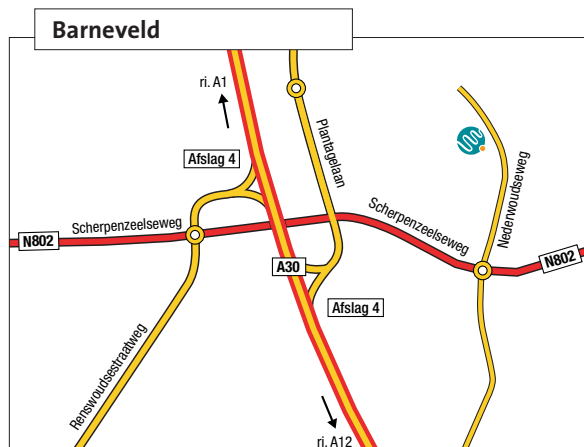
### Vanaf A1 vanuit Amersfoort/Apeldoorn:

Volg de A30 tot afslag 4, Barneveld-Zuid/Scherpenzeel. Einde afrit (rotonde) links. Bij verkeerslichten rechtdoor. Volgende rotonde linksaf (Nederwoudseweg).

### Vanaf A12 vanuit Arnhem/Utrecht:

Volg de A30 tot afslag Barneveld/Scherpenzeel. Einde afrit rechts. Rotonde linksaf (Nederwoudseweg).

Op het parkeerterrein voor Medisch Centrum De Burgt is volop gratis parkeergelegenheid.



## • Leusden (Medisch Centrum de Mulderij)

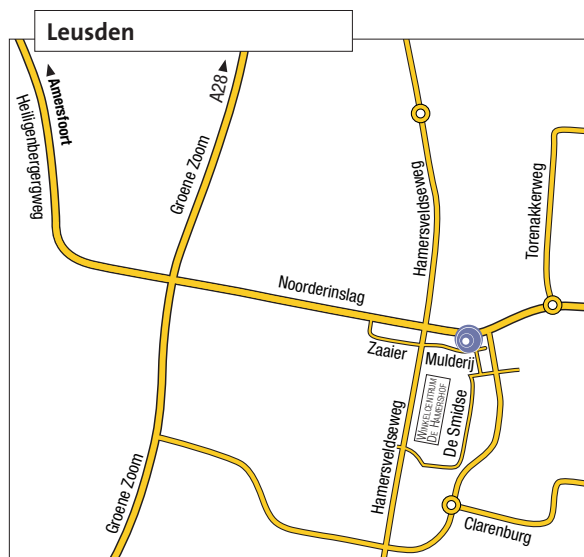
De Mulderij 2, 3831 NV Leusden, tel. 033 - 850 50 50

### Vanaf A28 vanuit Utrecht/Amersfoort en Zwolle:

Afslag 7 (Leusden). Aan het eind van de afslag gaat u richting Leusden. Bij verkeerslichten rechtsaf (Groene Zoom). Na 1,1 km bij verkeerslichten linksaf (Noorderinslag). Na 750 meter bij verkeerslichten rechtsaf (Hamersveldseweg) en direct weer links (De Mulderij). Doorrijden tot einde, Medisch Centrum de Mulderij ligt aan uw linkerhand.

Vanuit andere richtingen kunt u in de bebouwde kom u ook borden 'De Hamershof' volgen. De Mulderij ligt aan het parkeerterrein achter de Albert Heijn.

Hier is volop gratis parkeergelegenheid.



## • Nijkerk (Gezondheidscentrum De Nije Veste)

Oranjelaan 104, 3862 CX Nijkerk, 033 - 850 50 50

### Vanaf A28 vanuit Utrecht/Amersfoort en Zwolle:

Afslag 9 (Nijkerk). Einde afslag richting Nijkerk. Einde weg, bij rotonde, rechtsaf (Centrum/Station). Volgende rotonde: rechtdoor (Vetkamp), volgende rotonde linksaf (Oranjelaan). Na 200 m. ligt De Nije Veste links.

### Vanuit omliggende plaatsen (doorgaand verkeer):

Volg in Nijkerk de borden Centrum/Station. De Oranjelaan ligt vlak bij het Station. U kunt parkeren onder De Nije Veste (betaalautomaat) of in de omgeving (blauwe zone - denk aan uw parkeerschijf).

### Vanaf station Nijkerk NS (2 min. lopen):

Station uit, direct naar rechts. Weg gaat over in Oranjelaan. De Nije Veste ligt na 50 m. rechts.

